


DEPARTEMENT DE LA MANCHE


COMMUNE DE CAVIGNY


CARTE COMMUNALE

DOCUMENT GRAPHIQUE - 1 / 2000

LEGENDE

 Périmètres constructibles de la Carte Communale au sens de l'article L.161-4 du Code de l'Urbanisme

 Périmètres non constructibles de la Carte Communale au sens de l'article L.161-4 du Code de l'Urbanisme

 Secteurs constructibles réservés à l'implantation d'activités économiques

Document destiné à l'enquête publique  
Février 2018



Réalisation :  
NEAPOLIS Atelier d'Urbanisme  
3 Allée du Green  
14 520 PORT-EN-BESSIN HUPPAIN  
neapolis@orange.fr

